

SANT FELIU DE GUIXOLS
Empordà - Costa Brava



Oficina de Turisme
Plaça del Monestir, s/n
17220 Sant Feliu de Guixols
Tel. 00 34 972 82 00 51
turisme@guixols.cat
www.visitguixols.com



Vine al centre a peu!
Més de 2.000 places d'aparcament t'esperen a pocs minuts del centre de la ciutat.

!Ven al centro a pie!
Más de 2.000 plazas de aparcamiento te esperan a pocos minutos del centro de la ciudad.

Venez au centre à pied!
Plus de 2 000 places de parking vous attendent à quelques minutes du centre-ville.

Come to the center on foot!
More than 2,000 parking places are waiting for you just a few minutes away from the town centre.



Simbologia

Simbología | Symboles | Symbols

- Distància centre ciutat**
Distancia centro ciudad
Distance centre ville
Distance to the town centre
- Temps caminant al centre ciutat**
Tiempo andando hasta centro ciudad
Temps à pied jusqu'au centre ville
Walking time to the town centre
- Places per a cotxes**
Plazas para coches
Places pour voitures
Places for cars
- Places de recàrrega cotxes elèctrics**
Plazas de recarga coches eléctricos
Places de recharge voitures électriques
Electric car charge places
- Places per a persones amb mobilitat reduïda**
Plazas para personas con movilidad reducida
Places de stationnement pour personnes à mobilité réduite
Places for people with reduced mobility
- Pagament**
Pago
Paiement
Payment



Plaça del Mercat
Passeig del Mar, 12
<https://goo.gl/maps/aeS6GrcHacoaWgTd7>

130 m 83 2
2 min 0 01/01 - 31/12



La Corxera
C/ Callao, 21
<https://goo.gl/maps/429RJKrWTSJaJu8k8>

500 m 204 3
6 min 0 15/06 - 15/09



Carretera de Tossa
Ctra. de Tossa - Ronda Narcís Massanas
<https://goo.gl/maps/tUfLarPCyBtsETaH8>

650 m 100 0
9 min 0 Gratuït
Gratuito/Gratuit/Free





Estació d'autobusos
C/ Dr. Rovira, 47
<https://goo.gl/maps/WE8F7xU9SiKVTHE8A>

800 m 116 2
10 min 2 Gratuït
Gratuito/Gratuit/Free



Camp de futbol Mascanada
Ronda Narcís Massanas, 80
<https://goo.gl/maps/2r8rTd4XsnFPi6F76>

950 m 52 1
13 min 0 Gratuït
Gratuito/Gratuit/Free




Casa Palet
C/ Pecher, 7
<https://goo.gl/maps/wGGF8erQ1Qqe94Nm6>

600 m 59 1
7 min 0 Gratuït
Gratuito/Gratuit/Free





Ileco
C/ Mascanada - Ronda de Ponent
<https://goo.gl/maps/aeS6GrcHacoaWgTd7>

850 m 300 0
11 min 0 Gratuït
Gratuito/Gratuit/Free



Escola Gaziel
C/ Roselló, 51
<https://goo.gl/maps/KjpPm52y6vf8MsYS6>

800 m 200 0
10 min 0 Gratuït
Gratuito/Gratuit/Free





Gas Vell
Camí Molí d'en Blanch, 106
<https://goo.gl/maps/Rd68sTsV72sVJzXv9>

650 m 70 0
8 min 0 Gratuït
Gratuito/Gratuit/Free



Francesc Jofre
C/ de Francesc Jofre, 37
<https://goo.gl/maps/UVJpaXDhQ1b3nSSP8>

550 m 14 0
6 min 0 Gratuït
Gratuito/Gratuit/Free





Aden
C/ Antoni Ferrer, 54
<https://goo.gl/maps/fhuCKCZKMh4apSQq9>

800 m 39 1
20 min 0 Gratuït
Gratuito/Gratuit/Free





Aglotap 1
C/ dos de maig, 99
<https://goo.gl/maps/4o9iYzvnS2R6tf4T7>

750 m 65 3
17 min 0 Gratuït
Gratuito/Gratuit/Free



Aglotap 2
C/ Durban, 19
<https://goo.gl/maps/fRmWvrZc32rAzHeY9>

750 m 30 0
17 min 0 Gratuït
Gratuito/Gratuit/Free



Del Sol 1
C/ del sol, 25
<https://goo.gl/maps/Z9BCWFLgupfEpsny7>

450 m 18 0
10 min 0 Gratuït
Gratuito/Gratuit/Free



Del Sol 2
C/ del sol, 43
<https://goo.gl/maps/2iEBbZXb9nm5prEd8>

450 m 23 3
10 min 0 Gratuït
Gratuito/Gratuit/Free



Parc de les Eres
C/ del Muntanyés, 20
<https://goo.gl/maps/mHAWAKCkaPLADPYs7>

650 m 12 0
11 min 0 Gratuït
Gratuito/Gratuit/Free





Gravina
C/ Santa Teresa, 82
<https://goo.gl/maps/ityVLv14ckLkXZv76>

700 m 37 0
8 min 0 Gratuït
Gratuito/Gratuit/Free



Pl. Miquel Murlà
C/ Bourg de Peage, 60
<https://goo.gl/maps/iTKaHWHb3vV8Whhh8>

700 m 33 4
8 min 0 Gratuït
Gratuito/Gratuit/Free



Caolí
C/ d'Alvarez, 12
<https://goo.gl/maps/TihHpdFMFo5GeNXL8>

700 m 36 2
9 min 0 Gratuït
Gratuito/Gratuit/Free



Tennis
Ctra. Palamós, 32
<https://goo.gl/maps/n1q32yYTMcrW674r9>

550 m 210 5
7 min 0 Gratuït
Gratuito/Gratuit/Free



Racó del Pescador
C/ Colom
<https://goo.gl/maps/6ZKf8Mraq16VTQzs6>

500 m 12 1
6 min 0 01/01 - 31/12



Jardins Juli Garreta
Passeig Fortim, 2
<https://goo.gl/maps/tW7K5xzHBS5dFXco9>

500 m 110 3
6 min 0 Caps de setmana/Fines de semana
/Weekend/Week-end (16/09-14/06)
Diari/Diario/Journalier/Daily (15/06-15/09)



Llotja
C/ Colom - Zona portuària
<https://goo.gl/maps/P3kKkoMQLL2yz1u4A>

700 m 125 2
9 min 0 Gratuït
Gratuito/Gratuit/Free



Port
C/ Colom
<https://goo.gl/maps/aQMGqKLS3NYcjUA>

850 m 200 0
11 min 0 Gratuït
Gratuito/Gratuit/Free